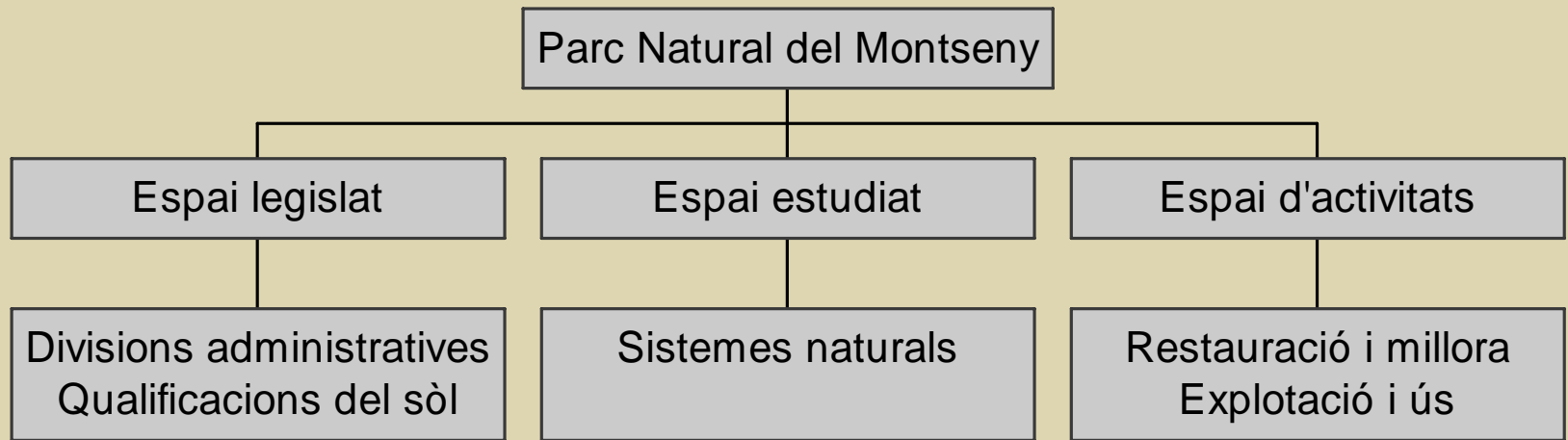


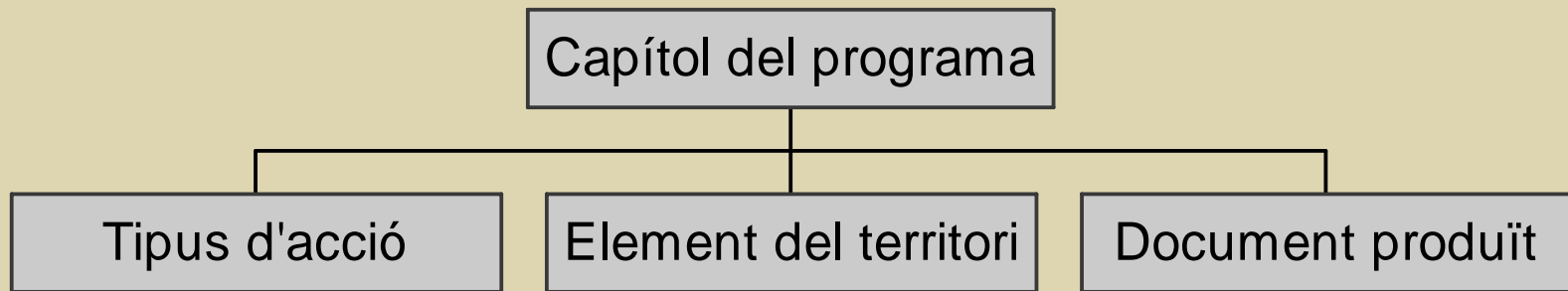
Mètode de treball

- Anàlisi de les activitats
- Anàlisi dels procediments
- Anàlisi dels fluxos d'informació
- Definició de la informació
- Anàlisi de requeriments funcionals del SIG

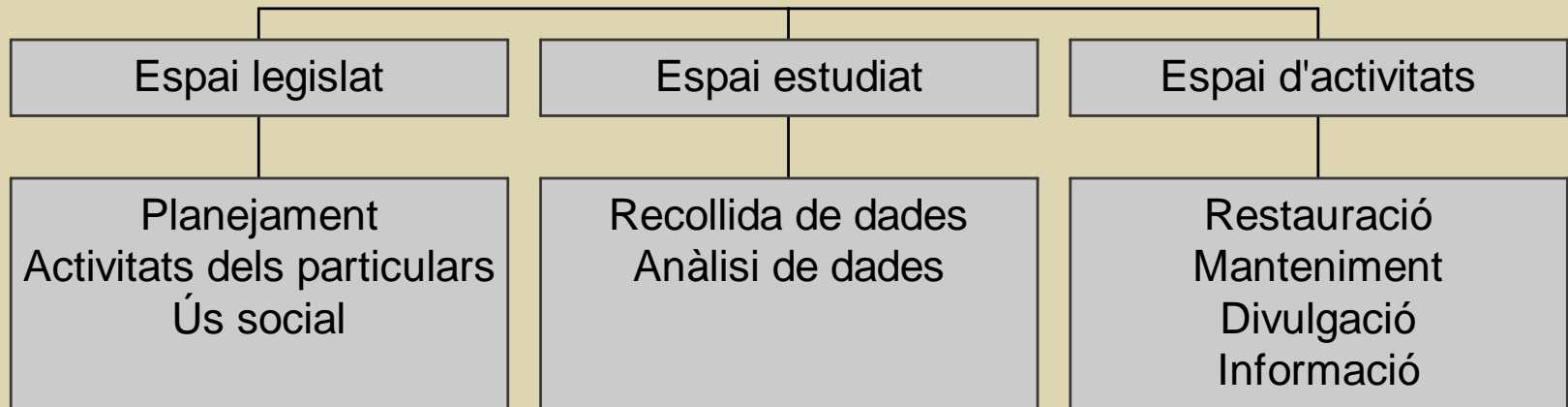
Els àmbits de gestió



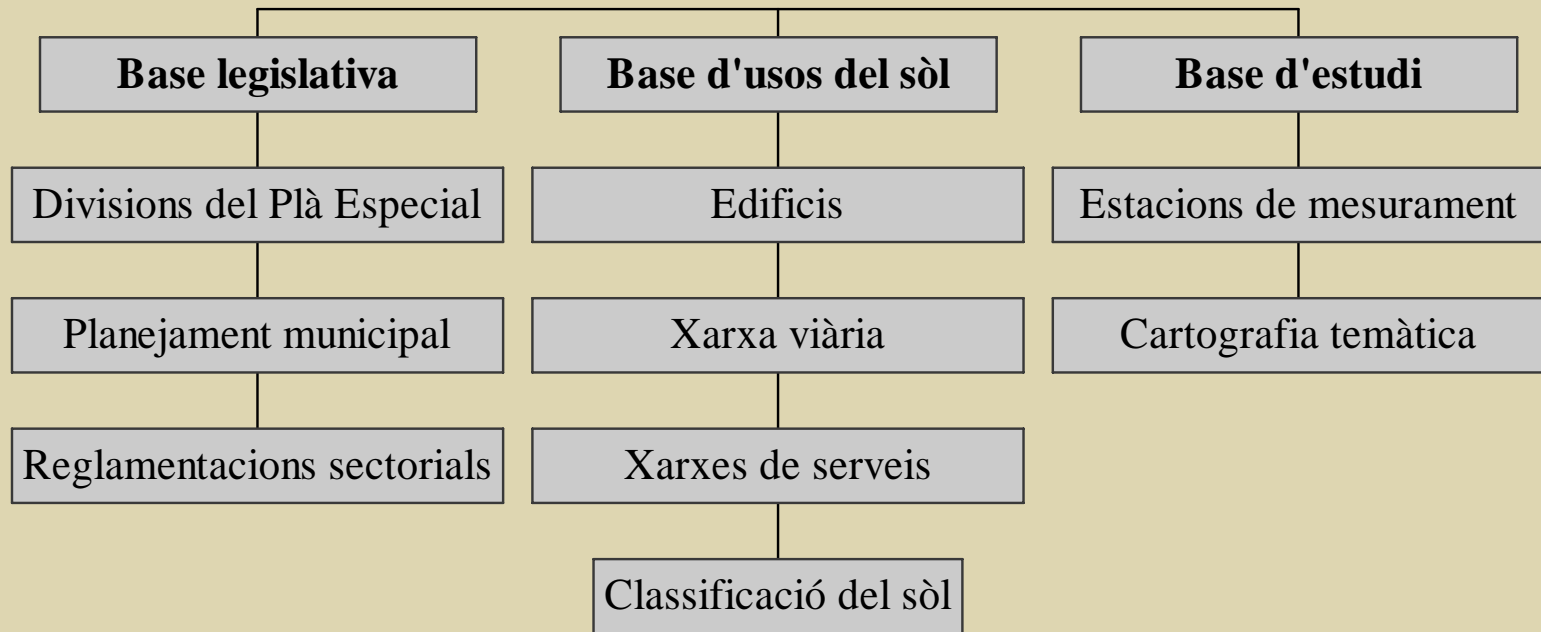
Anàlisi d'activitats



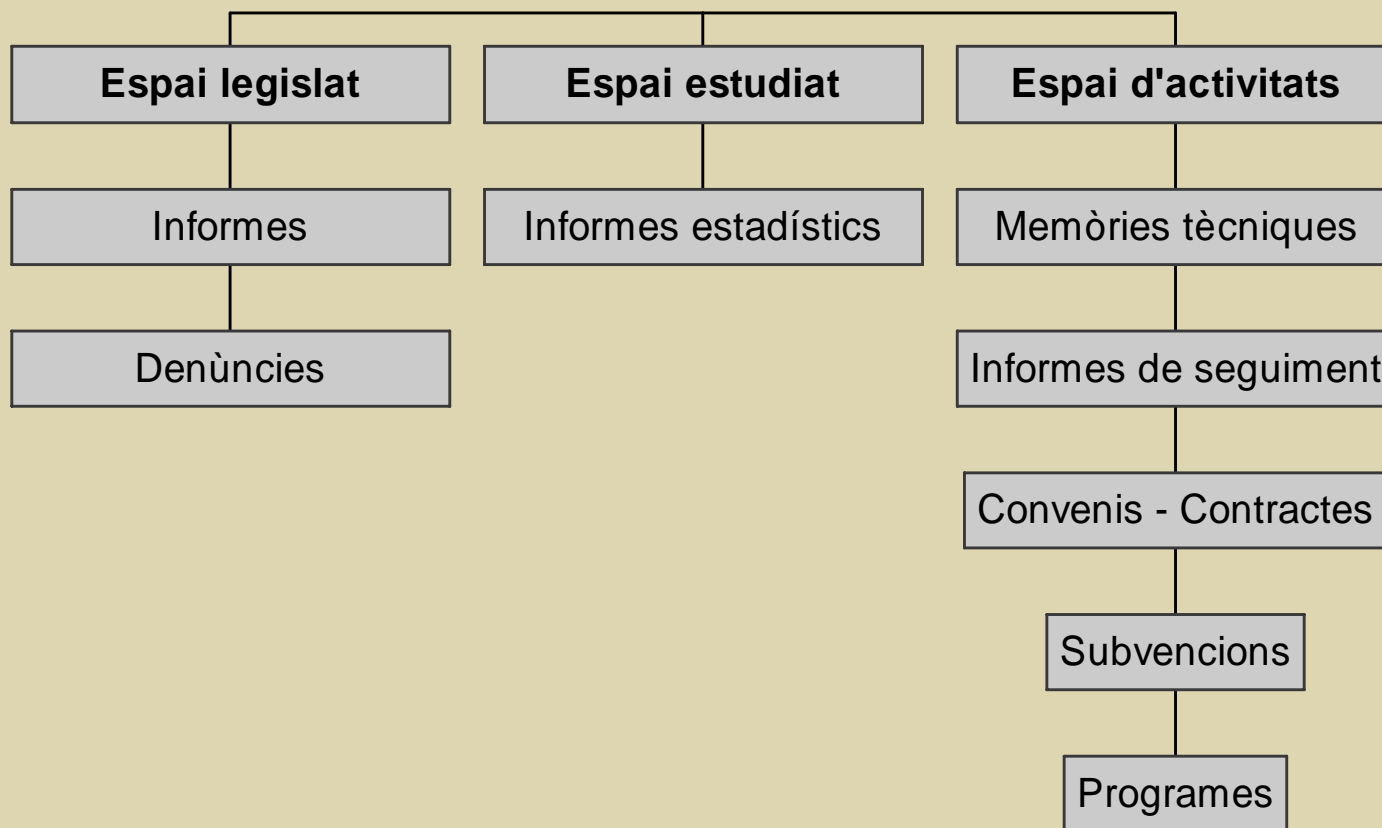
Tipus d'acció



Elements del territori



Documents produïts



Anàlisi funcional

- Estructura organitzativa del Servei de Parcs Naturals
- Entrevistes amb els caps de negociat i de secció

Els fluxos de la informació

- Activitats programades
- Operacions d'estudi
- Sol.licituds externes
- Accions directes

La informació del sistema

Espai legislat

- Articulat del Pla Especial
- Articulat de la Llei de caça i pesca
- Normatives urbanístiques municipals
- Dades de les finques de titularitat privada

La informació del sistema

Espai estudiat

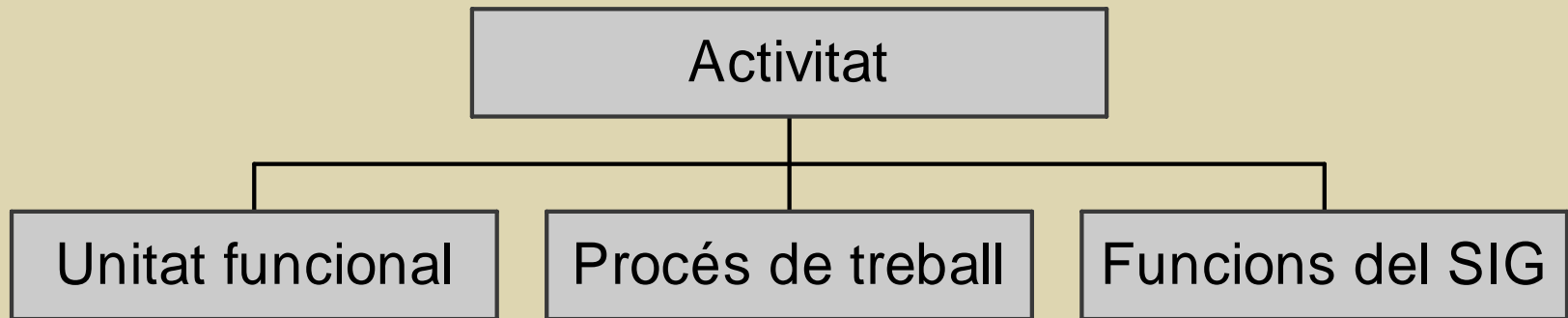
- Característiques dels llocs de mesurament
- Característiques dels mapes temàtics de base
- Característiques socio-econòmiques dels municipis

La informació del sistema

Espai d'activitats

- Classificació dels usos del sòl
- Característiques dels edificis i equipaments
- Característiques de la xarxa viària
- Característiques de les xarxes de serveis
- Dades de les finques de titularitat pública
- Dades de frequentació

Requeriments funcionals del SIG



Funcions del SIG

- Inventari territorialitzat
- Registre de localització de les activitats
- Suport a les tasques de gestió
- Instrument d'anàlisi
- Instrument d'informació al públic